

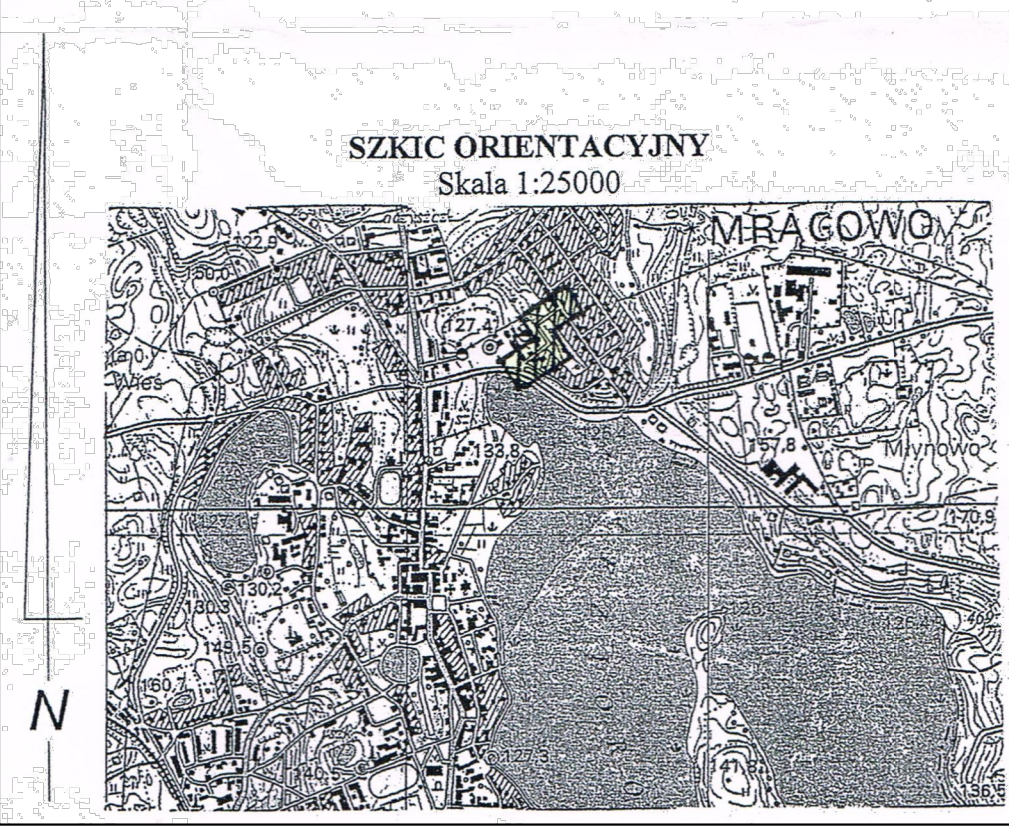

















--- -- -- -- -- zakres aktualizacji  
 W zakresie opracowania niniejszej mapy nie badano służebności gruntowych.  
 ● - UWAGA - punkt osnowy geodezyjnej objęty ochroną prawną.

**MAPA SYTUACYJNO - WYSOKOŚCIOWA**  
 w skali 1 : 500  
 Mapa do celów projektowych

Jed. Ewidenc.: 281001_1 Mragowo Obręb: 02, 05, ul. Ogrodowa, ul. Nowogródzka	Oznaczenie kancel. Zgłosz. pracy geod. GK.6642.1.390.2015
nr działek: 2-65/1, 2-78/1, 2-78/2, 2-136/1, 2-136/2, 2-153/10, 5-260/1, 5-262/5	Sekcja mapy: 7.210.23.13.4.3 7.210.23.13.4.4 7.210.23.18.2.1 7.210.23.18.2.2
Układ współrzędnych płaskich: „2000” Układ wysokości: Kronsztadt 60	
Geodeta uprawniony: inż. Paweł Możdżeń nr upr. 22570	
<b>GEODETA UPRAWNIONY</b> <b>INŻ. PAWEŁ MOŻDŻEŃ</b> <b>NR UPR. 22570</b> 	
<b>Wykonawca:</b> <b>GEO-TECHNIKA</b> <b>USŁUGI GEODEZYJNE</b> <b>MGR INŻ. PAWEŁ MOŻDŻEŃ</b> <b>TEL. 531-836-436</b> <b>11-700 MRAGOWO, UL. POLNA 19</b> <b>NIP 7422099510 REGON 361309887</b>	

Mragowo, dn. 29.10.2015



- LEGENDA**
-  projektowany krawężnik betonowy 15x30 cm wystający 12 cm
  -  projektowany krawężnik betonowy 15x22 cm wtopiony
  -  projektowane obrzeże betonowe 8x30 cm
  -  projektowana nawierzchnia zjazdu z betonowej kostki brukowej
  -  projektowana nawierzchnia ciągu pieszo-jezdnego z betonowej kostki brukowej gr. 8 cm
  -  projektowany chodnik z betonowej kostki brukowej gr.8 cm
  -  projektowana nawierzchnia asfaltowa
  -  projektowana nawierzchnia wysepki z betonowej kostki brukowej
  -  proj. wpust deszczowy
  -  proj. kanalizacja deszczowa
  -  proj. studnie kanalizacji deszcz.
  -  proj. hydrant podziemny
  -  proj. wodociąg
  -  proj. gazociąg
  -  gazociąg do likwidacji

**PROJEKT**  
 ul. Trylińskiego 14/103  
 10-683 Olsztyn  
 Zamawiający:  
 Gmina Miasto Mragowo  
 ul. Królewiecka 60A  
 11-700 Mragowo  
 Nazwa zadania:  
 Przebudowa drogi ul. Ogrodowej w Mragowie wraz z budową infrastruktury wodociągowej i kanalizacji deszczowej  
 Tytuł rysunku: Plan Zagospodarowania Terenu

Projektant:	mgr inż. Mariusz Raszkwicz upr. bud. WAM/0129/POOD/10 (br. drogowa)	
Sprawdzający:	mgr inż. Renata Kozak upr. bud. WAM/0128/POOD/10 (br. drogowa)	
Projektant:	mgr inż. Bartosz Szewczyk upr. bud. WAM/0023/POOS/08 (br. sanitarna)	
Sprawdzający:	mgr inż. Grzegorz Kowalewski upr. bud. WAM/0022/POOS/08 (br. sanitarna)	

Data: 12.2015 r. Skala: 1:500 Nr rysunku: 1.1